

Teilerschliessungsplan Breitgasse Änderungen

Mst. 1 : 1'500

30 Tage öffentlich aufgelegt vom bis
Von der Gemeindeversammlung beschlossen am
An der Urnenabstimmung vom angenommen.

Der Gemeindepräsident Der Gemeindevorsteher

Vom Regierungsrat mit Beschluss Nr. genehmigt
am

Der Landammann Der Staatsschreiber

Verbindlicher Planinhalt

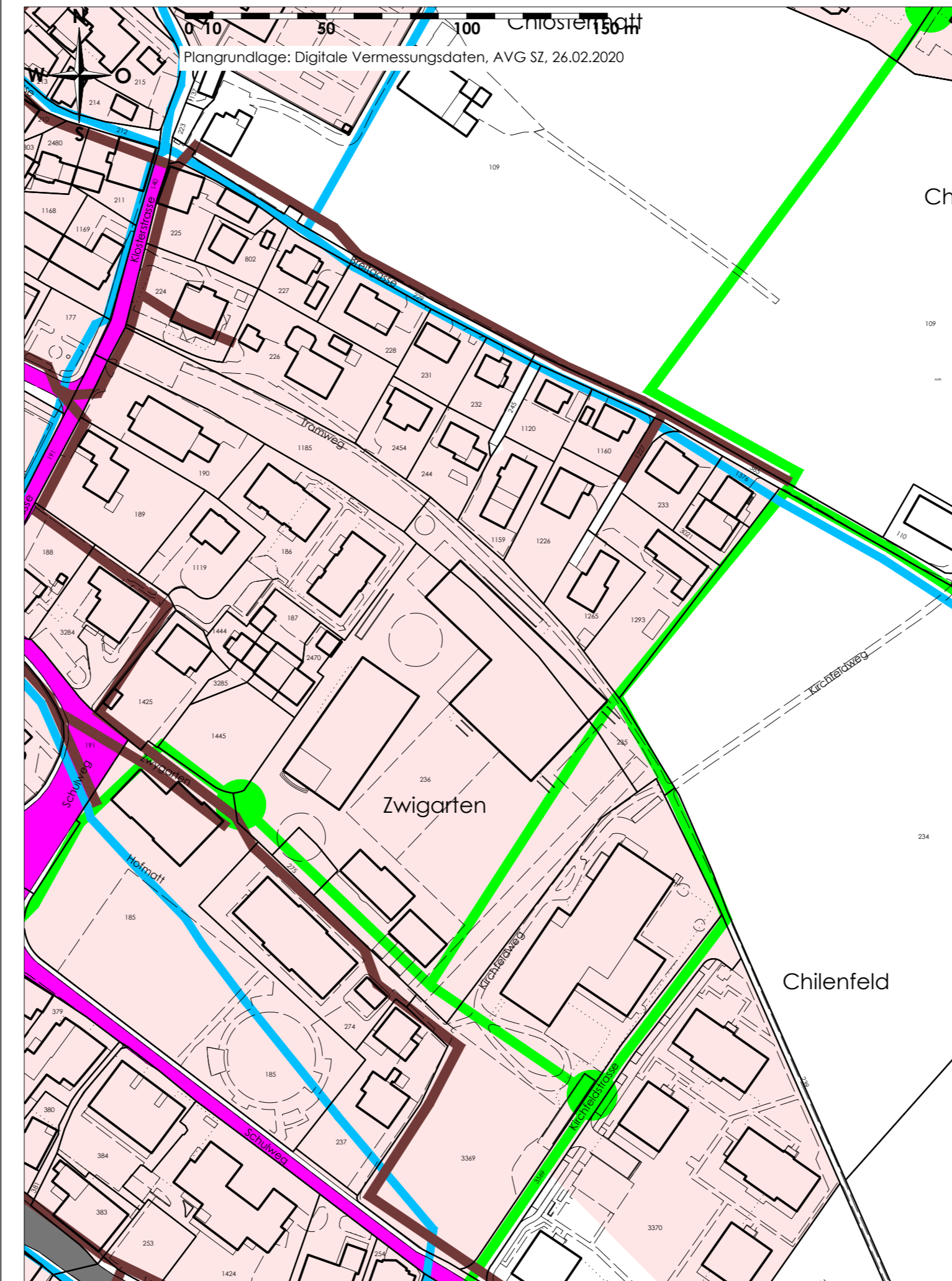
Anlagen der Groberschliessung

	bestehend	Neubau/Aus- bau geplant 1. Etappe
Verkehrsanlagen:		
Groberschliessungsstrasse		
Elektrizitätsversorgung:		
Hauptleitung		
Transformatoren		
Wasserversorgung:		
Hauptleitung Wasserversorgung		
Abwasserbeseitigung:		
Sammelleitung Schmutz- und Meteorwasser		

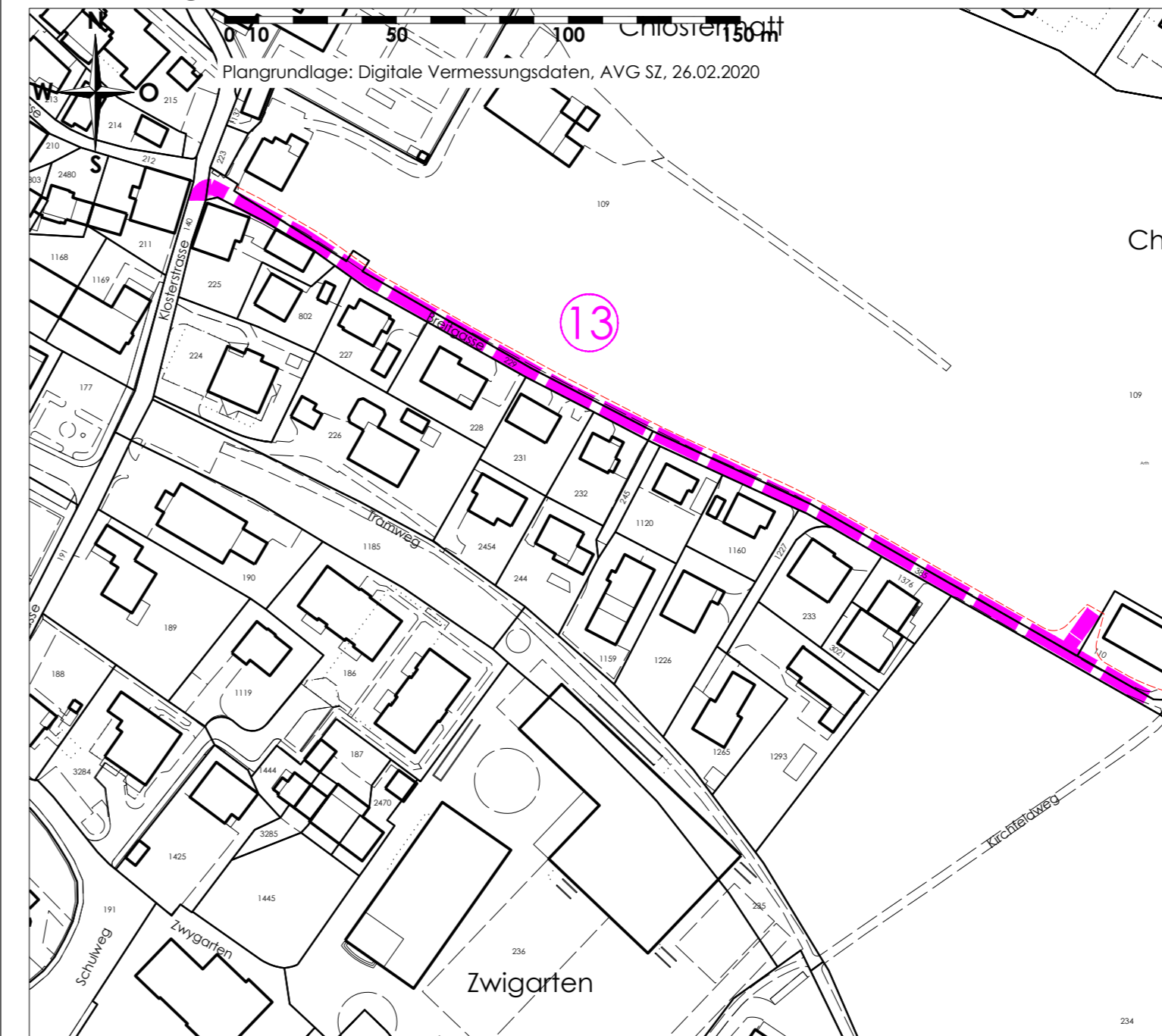
Orientierender Planinhalt

Bauzonen

Erschliessungsplan rechtskräftig



Änderungen



Verbindlicher Planinhalt

Verkehrsanlagen:
Groberschliessungsstrasse

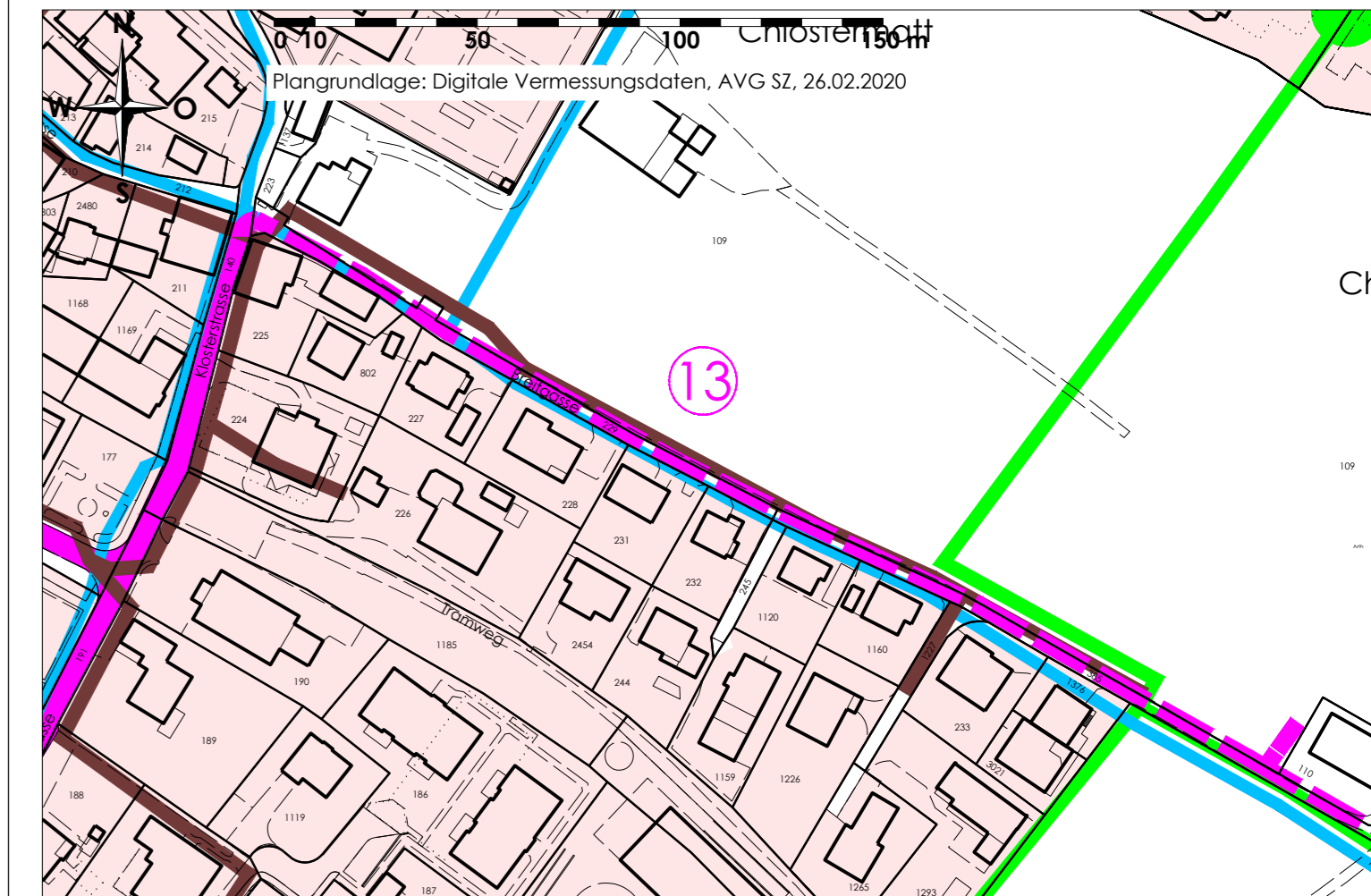
Neubau/Aus-
bau geplant
1. Etappe



Hinweisender Planinhalt

Strassenprojekt Breitgasse

Erschliessungsplan mit Änderungen



Erschliessungsstrasse gemäss Anhang 1, Reglement zum Erschliessungsplan

Groberschliessung im Eigentum der Gemeinde Arth

- 1 Eisenbahnweg
- 2 Sonneggstrasse
- 3 Güterstrasse,
Rigistrasse - Sonneggstrasse
- 4 Rigistrasse
- 5 Rigiweg, Gotthardstrasse -
A4 Unterführung
- 6 Kehlmatliweg, Gotthardstr. -
Parkplatz Friedhof
- 7 Centralstrasse
- 8 Poststrasse
- 9 Schulweg und Teilstrecke
Bahnhofstrasse
- 10 Bahnhofstrasse
- 11 Klosterstrasse
- 12 Rufibergstrasse
- 13 Breitgasse

Groberschliessungsstrassen im Eigentum von Dritten

- 20 Vogelsangstrasse (Ost)
- 21 Vogelsangstrasse (Süd)
- 22 Quellenweg
- 23 Tennmattstrasse
- 24 Güterstrasse
- 25 Chräbelstrasse
- 26 Erschliessung Chräli/Äschi
- 27 Heulediweg
- 28 Wegscheide
- 29 Brühlstrasse

Basierschliessung im Eigentum der Gemeinde Arth

- a Bahnhofstrasse, Goldau
- b Bahnhofplatz, Goldau
- c Parkstrasse, Goldau
- d Fussgängerverbindung Tramweg