

Teilnutzungsplan Breitgasse Änderungen

Mst. 1 : 1'500

30 Tage öffentlich aufgelegt vom bis
Von der Gemeindeversammlung beschlossen am
An der Urnenabstimmung vom angenommen.









Der Gemeindepräsident Der Gemeindecreiber

Vom Regierungsrat mit Beschluss Nr. / genehmigt
am

Der Landammann Der Staatsschreiber

Verbindlicher Planinhalt

Bauzonen

-  K Kernzone
-  W2 Wohnzone mit 2 Geschossen
-  W3 Wohnzone mit 3 Geschossen
-  W4 Wohnzone mit 4 Geschossen
-  WG4 Wohn- Gewerbezone mit 4 Geschossen
-  G Gewerbezone
-  ÖBA Zone für öffentliche Bauten und Anlagen
-  VZ Verkehrszone

Landwirtschaftszonen

-  LW Landwirtschaftszone

Weitere Zonen ausserhalb der Bauzonen

-  VF Verkehrsfläche
-  ÜG Übriges Gemeindegebiet

Überlagernde Zonen

-  Abweichung von der LSV: Aufstufung von ES II in ES III

Hinweisender Planinhalt

-  Gewässer

ES

III

II

II

III

III

III

III

III

III

III

III

III

III

III

III

III

III

III

III

III

III

III

III

III

III

III

III

III

III

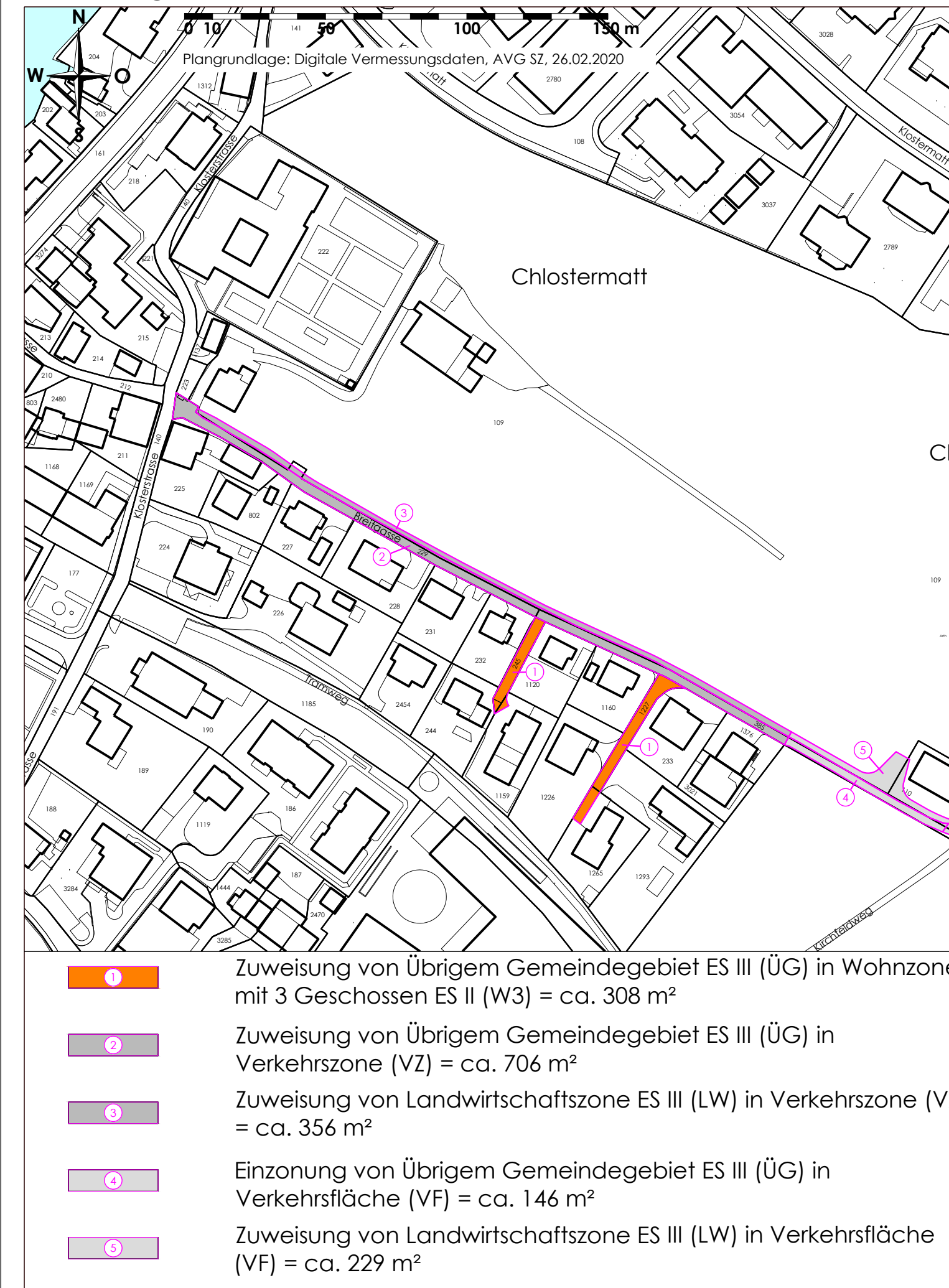
III

III

Zonenplan rechtskräftig



Änderungen



Zonenplan mit Änderungen

