

Öffentliche Auflage

## Kernzonenplan Arth

Mst. 1 : 1'000

30 Tage öffentlich aufgelegt vom ..... bis .....  
Von der Gemeindeversammlung an die Urnenabstimmung überwiesen  
am .....

An der Urnenabstimmung vom ..... angenommen.

Der Gemeindepräsident Der Gemeindevorsteher

Vom Regierungsrat mit Beschluss Nr. .... genehmigt  
am .....

Der Landammann Der Staatschreiber

304-19  
27. Mai 2020

Größe: 59/84

Gez.: SF/CP/aw

Kontr.: ..








Plottfile: P:\304\Arth\19\_Kernzonenplanung\arth\_kernzonenplan\_ortstl\_arth\_plottfile.dwg

**R+K** Büro für Raumplanung AG




Remund + Kuster  
Churerstrasse 47 | Tel 055 415 00 15  
Postfach 147 | info@rkplaner.ch  
8808 Pfäfersen SZ | www.rkplaner.ch

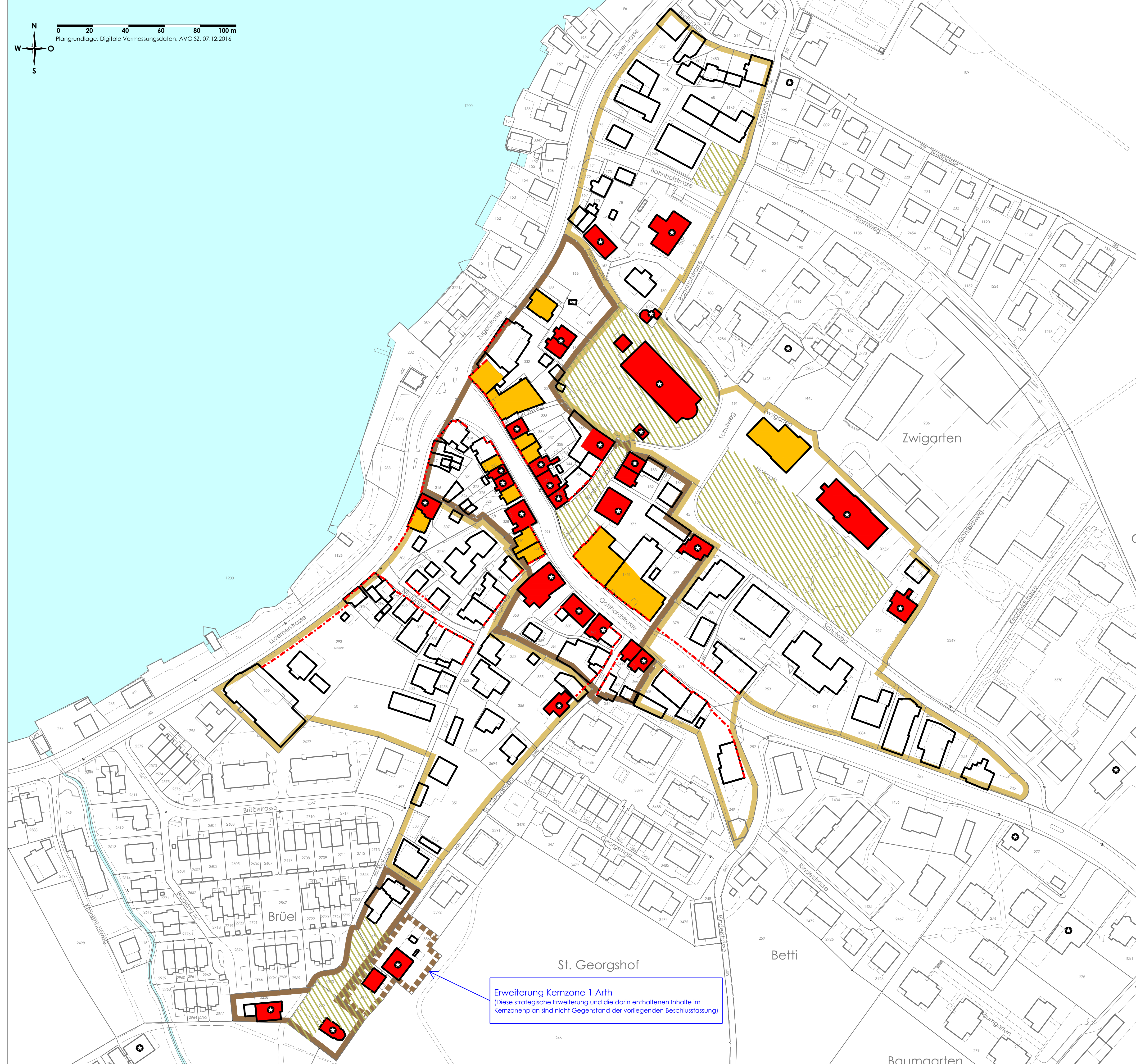
### Legende

#### Verbindlicher Planinhalt

-  K1 Perimeter Kernzone 1 Arth
-  K2 Perimeter Kernzone 2 Arth
-  Bautyp A (schützenswerte Objekte)
-  Bautyp B (erhaltenswerte/ortsbildprägende Bauten)
-  Nicht speziell bezeichnete Gebäude und nicht überbaute Flächen innerhalb der Kernzone 1 Arth und Kernzone 2 Arth (Um- und Neubauten in Übereinstimmung ortsbaulicher Gestaltung)
-  Obligatorische Bauflucht (Wesentliche Teile der Gebäudefassade auf dieser Linie, höchstens 1,5m dahinter)
-  Wichtige Plätze und Aussenräume (Erhaltung und Aufwertung)

#### Orientierender Planinhalt

-  K1 Erweiterung Kernzone 1 Arth (Diese strategische Erweiterung und die darin enthaltenen Inhalte im Kernzonenplan sind nicht Gegenstand der vorliegenden Beschlussfassung)
-  KSI (Kantonales Schutzinventar, ehemals KIGBO)
-  Gewässer



Erweiterung Kernzone 1 Arth  
(Diese strategische Erweiterung und die darin enthaltenen Inhalte im Kernzonenplan sind nicht Gegenstand der vorliegenden Beschlussfassung)